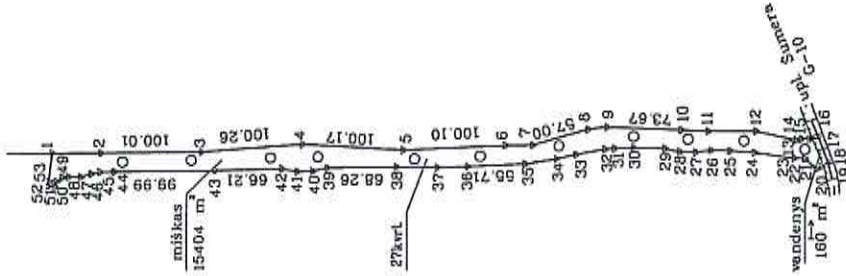


ŽEMĖS SKLYPO PLANAS M 1:5000 Sklypo plotas 15564 m²

Linijų anotacijų lentelė	
Gretinymbe	Atstumas
1-2	47.60
6-7	28.39
8-9	18.72
10-11	28.37
11-12	47.39
12-13	40.98
13-14	5.10
14-15	7.72
15-16	3.15
16-17	6.52
17-18	24.08
18-19	2.25
19-20	7.84
20-21	5.49
21-22	15.20
22-23	10.18
23-24	40.16
24-25	24.17
25-26	16.23
26-27	15.21
27-28	15.32
28-29	15.23
29-30	30.97
30-31	19.26
31-32	9.63
32-33	28.86
33-34	20.28
34-35	30.95
35-36	30.16
36-37	40.00
37-38	15.27
38-39	15.55
39-40	15.21
40-41	14.56
41-42	8.04
42-43	10.98
43-44	11.64
44-45	6.15
45-46	7.34
46-47	5.92
47-48	5.88
48-49	4.53
49-50	27.57
50-51	
51-52	
52-53	
53-1	



+ K=6141500.00
+ I=523500.00

Su pagal 2019 m. 05 mėn. 21 d. atliktą žemės sklypo ribų patikrinimą-parovymą parengtame žemės sklypo planavime nurodant ir apskaičiuotą žemės sklypo plotą sulaukė

Lietaus Respublikos
UAB "Surveta"
Eugenijus Kozlovčius
2019-05-21
(parašas) (spauda)



Įmonės kodas 30442025, Vasario 16-osios g. 23-16,
Telėlių k., Rūno r. sav., Tel. +370 (605) 39 612

Paruošė	UAB "Surveta"	Parašas	Bojdas, parašė	Data
Direktorius	A. A. A.		A. A. A.	2019-05-21
Matavimas	G. J.		G. J.	2019-05-21
Matavimo kvalifikacijos pažymėjimo Nr.	24-N-2385			

SUTARTINIAI ŽENKLAI:

- riboženkliai
- laikini matavimo taškai
- drenažo nusausta žemė



ŽEMĖS SKLYPO PLANAS M 1:5000


Žemės sklypo plotas 15564 m²

Žemės sklypo kadaistro numeris:											
Kodas			blokas			sklypas					
5	3	6	0	0	0	3					

KOORDINACIŲ ŽINIARAŠTIS

Koordinatinių sistėmų LKS-94							
Taško Nr.	Kodas	X	Y	Taško Nr.	Kodas	X	Y
1	R	6142103.25	523175.80	36	R	6141692.33	523160.61
2	R	6142055.65	523175.72	37	R	6141722.47	523199.62
3	R	6141955.64	523176.47	38	R	6141762.46	523160.41
4	R	6141855.62	523183.45	39	R	6141830.72	523199.87
5	R	6141755.64	523177.31	40	R	6141845.68	523156.82
6	R	6141655.62	523181.31	41	R	6141861.23	523156.60
7	R	6141629.23	523181.66	42	R	6141876.24	523159.07
8	R	6141574.39	523197.20	43	R	6141942.44	523157.86
9	R	6141555.78	523199.25	44	R	6142042.43	523157.15
10	R	6141482.17	523196.28	45	R	6142056.99	523156.83
11	R	6141455.82	523195.22	46	R	6142064.88	523155.30
12	R	6141408.43	523195.05	47	R	6142075.40	523152.15
13	R	6141368.32	523186.63	48	R	6142087.04	523152.41
14	R	6141363.32	523187.65	49	R	6142093.17	523151.90
15	R	6141355.60	523187.81	50	R	6142099.26	523147.80
16	R	6141352.46	523188.09	51	R	6142101.38	523142.92
17	R	6141345.96	523188.65	52	R	6142107.03	523143.53
18	R	6141337.22	523166.21	53	R	6142106.64	523148.04
19	R	6141336.57	523164.06				
20	R	6141343.22	523159.91				
21	R	6141348.39	523158.05				
22	R	6141359.78	523168.12				
23	R	6141370.25	523168.65				
24	R	6141410.32	523174.25				
25	R	6141434.43	523175.99				
26	R	6141452.66	523176.74				
27	R	6141467.72	523174.58				
28	R	6141483.23	523175.05				
29	R	6141498.15	523178.11				
30	R	6141529.11	523178.99				
31	R	6141548.36	523178.42				
32	R	6141557.95	523177.56				
33	R	6141586.37	523172.54				
34	R	6141606.10	523167.84				
35	R	6141636.67	523163.02				
Žemės sklypo centro koordinatės							
Koordinatinių sistėmų		Koordinatės X/Y		Data		Darbo LŪPOS laikas	
Valstybinė LKS-1994		X=6141863 Y=523172		Prisijungta		12:00	
				Atsijungta		13:30	
Žemėnašų sudarė:		OVIDIUS VEKNIKAS		2019-05-21		2019-05-21	
		V. pavardė		Iv. paž. nr.		pavardės	
						data	

Išrašas iš Lietuvos Respublikos administracinių pastatų kodekso:
112 straipsnis. Nuošalinį žemėnašą išduodantis mokymui
užtikrinti tvarką nuo nepasirašytų ir neįrašytų žemėnašų



2 0 9 8 2 3 6 5 1 2

Duomenys apie žemės sklypui nustatytas specialiąsias žemės naudojimo sąlygas			
Eilės Nr.	Specialiosios žemės naudojimo sąlygos kodas	Specialiosios žemės naudojimo sąlygos pavadinimas	Tertijos, kurioje turi būti taikoma specialioji žemės naudojimo sąlyga, plotas, m²
1	2	II. Keitū apsaugos zonos	15564
2	3	III. Geležinkelio kelių ir jų įrenginių apsaugos zona	3156
3	21	XXI. Žemės sklypai, kuriuose įrengtos valstybei priklausantios mištracijos sistemos bei įrenginiai	160
4	26	XXVI. Miško naudojimo apribojimai	15404
5	28	XXVIII. Vandens telkiniai	160
6	63	XXIX. Paviršinio vandens telkinio apsaugos zonos	2275
7	64	XXIX. Paviršinio vandens telkinio pakrantės apsaugos juostos	151

Duomenys apie žemės sklypo servitutus			
Eilės Nr.	Servituto kodas	Nekilnojamojo turto registre įrašyto ar teritorijų planavimo dokumente nustatyto servituto pavadinimas ir rūšis	Servituto plotas, m²
-	-	-	-

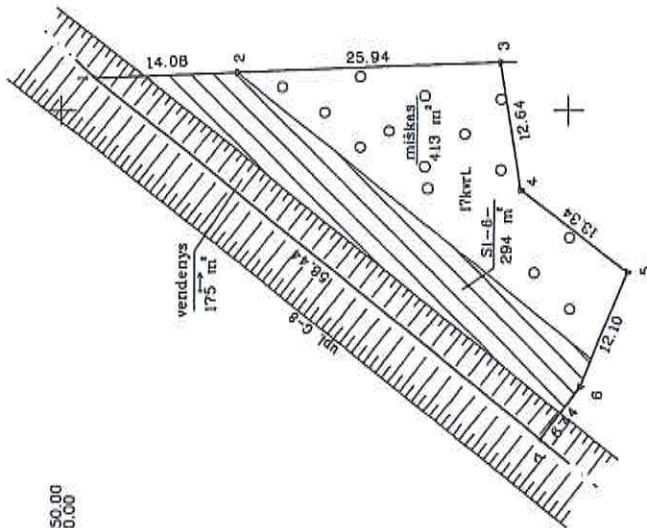
Žemės sklypo apibrėžimo schema

LASONGALIO k.

Objekto vieta

ŽEMĖS SKLYPO PLANAS M 1:500 Sklypo plotas 882 m²

+ X=614350.00
Y=523150.00



Kadastrinė vieta	Pagrindinė	Plotas	Sklypas
Žemės sklypo kadastrinis Nr.	S 3 6 0 0 0 3	115	

Savivaldybė	Kėdainių r.
Savivaldybės	Sėdus
Gyvenamoji vieta	
Galvė, namo Nr.	Proj. Skl. Nr. 114-3

Gretimybė	Gretimų žemių sklypo kadastrinis Nr.	Pastatas
1-3	5309/0003.365	
3-7		Proj. Skl. Nr. 114-1
7-1		Proj. Skl. Nr. 116-2

Su pag. 2019 m. 05 mėn. 21 d. atliktą žemės sklypo ribų patvirtinimą patvirtina parengiamie žemės sklypo planas išrašytomis ribomis ir apskaičiuotu žemės sklypo plotu sudėliu.

Lietuvos Respublika
Kauno apskr. savivaldybė (savivaldybės administracija)
2019-05-21 (parašas)




Įmonės kodas 30442026, Vatelio 16-ojos g. 23-18,
Telėšų k., Kauno r. sav., Tel. +370 (905) 35 642

Pareigos	Parašas	Paraišas	Data
Dirigentas	A. V.	A. Aleksandras	2019-05-21
Matavimas		O. Vekirius	2019-05-21
Matavimo kabinetas			

Matavimo kabinetas patvirtina Nr. 21-M-2165





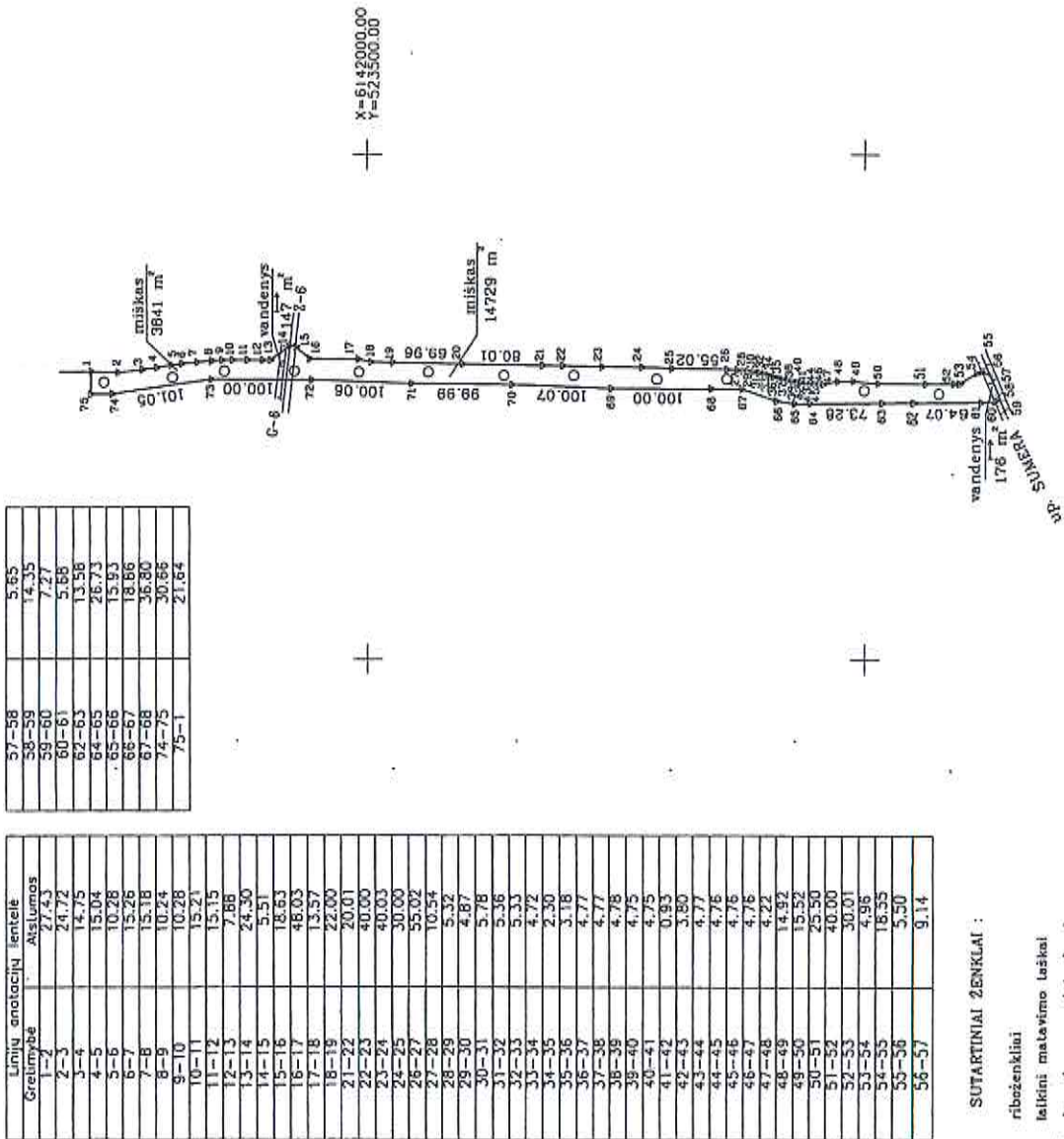
ŽEMĖS SKLYPO PLANAS M 1:5000

Sklypo plotas 18893 m²

Kodavimas	vieta	Pagirių	blokas	sklypas
Žemės sklypo kadaistro Nr.	5	3	6	0
	0	0	0	3
				368

Savivaldybė	Kauno r.
Stalinijai	Sėdės
Cyvinioji vieta	
Colio, namo Nr.	Proj. S.M. Nr. 115-2

Greitinys	Greitimo žemės sklypo kadaistro Nr.	Postas
1-58	Proj. S.M. Nr. 115-1	
58-58	Proj. S.M. Nr. 115-2	
58-59	Proj. S.M. Nr. 115-2	
59-1	5350/0003-365	



Linijų anotacijų lentelė	Atstumas
Greitinys	Atstumas
1-2	21.43
2-3	21.42
3-4	14.75
4-5	13.04
5-6	10.28
6-7	13.28
7-8	13.18
8-9	10.24
9-10	10.28
10-11	15.21
11-12	13.15
12-13	7.88
13-14	24.30
14-15	5.51
15-16	18.63
16-17	48.03
17-18	13.57
18-19	22.00
19-20	20.01
20-21	40.00
21-22	40.00
22-23	40.00
23-24	40.00
24-25	30.00
25-26	55.02
26-27	10.34
27-28	5.32
28-29	4.87
29-30	5.78
30-31	5.36
31-32	5.33
32-33	4.72
33-34	2.35
34-35	3.18
35-36	4.77
36-37	4.77
37-38	4.75
38-39	4.75
39-40	4.75
40-41	4.75
41-42	0.93
42-43	3.80
43-44	4.77
44-45	4.75
45-46	4.75
46-47	4.75
47-48	4.22
48-49	14.92
49-50	15.52
50-51	25.50
51-52	40.00
52-53	30.01
53-54	4.96
54-55	18.35
55-56	5.50
56-57	9.14

SUTARTINIAI 2ENKLAI :

- ribojenkliai
- laikini matavimo taškai
- drenažo nusausinta žemė

Su pagal. 2019. m. 05. 05. min. 21. d. atliktą žemės sklypo ribų patikrinimą - parodymą parengė žemės sklypo planą išrašiusis abonas ir apskaičiavo žemės sklypo plotą sudinku

Lietuvos Respublika
Kauno r. savivaldybė
Sėdės seniūnija
Sėdės gyvenvietė
2019-05-21
(parašas)



UNB-Surveta

Inžinierius kodas 3842025, Varnio 16-ojos g. 23-16,
Telėtinų k., Ramo r. sav., Tel. +370 (05) 29 642

Pareigos	Parašas	Ypaties pavardė	Dala
Direktorius	A. Aleksandras	A. Aleksandras	2019-05-21
Matavimas	Yekirlos	Yekirlos	2019-05-21

Uždėto kvalifikacijos pažymėjimo Nr. 20-M-2385

ŽEMĖS SKLYPO PLANAS M 1:5000

Žemės sklypo plotas 18893 m²

Žemės sklypo kadastro numeris:			
5	3	6	0
0	0	0	3

KOORDINACIŲ ŽINIARAŠTIS

Koordinatų sistema: LKS-94							
Taško Nr.	Kodas	X	Y	Taško Nr.	Kodas	X	Y
1	R	6142276.94	523284.21	36	R	6141588.00	523277.61
2	R	6142249.52	523283.44	37	R	6141583.38	523276.43
3	R	6142234.96	523286.29	38	R	6141578.73	523275.34
4	R	6142210.35	523288.31	39	R	6141574.08	523274.37
5	R	6142195.53	523290.88	40	R	6141569.40	523273.55
6	R	6142185.32	523292.10	41	R	6141568.48	523273.41
7	R	6142170.12	523293.46	42	R	6141564.71	523272.90
8	R	6142155.00	523294.77	43	R	6141559.97	523272.37
9	R	6142144.79	523295.53	44	R	6141555.23	523271.96
10	R	6142134.51	523295.71	45	R	6141550.48	523271.68
11	R	6142119.30	523295.63	46	R	6141545.72	523271.54
12	R	6142104.15	523295.31	47	R	6141541.50	523271.53
13	R	6142096.27	523295.41	48	R	6141536.86	523274.41
14	R	6142076.67	523309.78	49	R	6141511.34	523274.57
15	R	6142071.19	523309.24	50	R	6141485.95	523272.23
16	R	6142057.45	523296.66	51	R	6141445.95	523272.12
17	R	6142009.42	523296.27	52	R	6141415.94	523272.46
18	R	6141996.19	523293.24	53	R	6141410.98	523272.45
19	R	6141974.20	523292.67	54	R	6141395.49	523282.66
20	R	6141904.25	523291.50	55	R	6141390.34	523284.59
21	R	6141824.25	523289.99	56	R	6141381.98	523280.90
22	R	6141804.24	523289.81	57	R	6141379.86	523275.66
23	R	6141764.25	523288.82	58	R	6141374.65	523262.29
24	R	6141724.22	523288.38	59	R	6141372.01	523255.52
25	R	6141694.24	523287.33	60	R	6141377.66	523254.98
26	R	6141639.23	523286.28	61	R	6141391.18	523253.70
27	R	6141628.70	523285.80	62	R	6141435.25	523253.12
28	R	6141623.40	523285.36	63	R	6141481.98	523252.91
29	R	6141618.56	523284.79	64	R	6141555.26	523252.35
30	R	6141612.84	523283.94	65	R	6141571.19	523252.13
31	R	6141607.58	523282.91	66	R	6141589.82	523251.06
32	R	6141602.39	523281.68	67	R	6141624.67	523266.89
33	R	6141597.84	523280.44	68	R	6141655.33	523266.92
34	R	6141595.63	523279.81	69	R	6141755.33	523267.01
35	R	6141592.59	523278.89	70	R	6141855.32	523270.92
Žemės sklypo centro koordinatės							
Koordinatų sistema		Koordinatės X/Y		Data		Darbo LjipOS laikas	
Valstybinė LKS-1994		X=6141881 Y=523281		Prijungtą Atsijungta		14:00 15:30	
Žiniarašį sudarė:		OVIDIJUS VEKRIKAS		2M-M-2385		kvai. patz. nr. paršas	
v. pavardė						data	
						2019-05-21	

Išrašas iš Lietuvos Respublikos administracinių nuostatų, patvirtintų Lietuvos Respublikos Seimo, 112 straipsnio. Nuorodinių žemėlapių tikslumas atitinka reikiamą lygį, nurodantį žemėlapių tikslumą.




* 2 0 9 9 4 8 8 1 2 0 *

Taško Nr.	Kodas	X	Y	Taško Nr.	Kodas	X	Y
71	R	6141955.31	523271.65	74	R	6142255.35	523261.88
72	R	6142055.30	523275.51	75	R	6142276.99	523261.73
73	R	6142155.30	523276.09				

Duomenys apie žemės sklypui nustatytas specialiąsias žemės naudojimo sąlygas			
Specialiosios žemės naudojimo sąlygos kodas	Specialiosios žemės naudojimo sąlygos pavadinimas		Tertijos, kurioje turi būti taikoma specialioji žemės naudojimo sąlyga, plotas, m ²
1	2	II. Kelių apsaugos zonos	18893
2	3	III. Geležinkelio kelių ir jų įrenginių apsaugos zona	9550
3	21	XXI. Žemės sklypai, kuriuose įrengtos valstybei priklausanti melioracijos sistemos bei įrenginiai	321
4	26	XXVI. Miško naudojimo apribojimai	18569
5	28	XXVIII. Vandens telkiniai	323
6	63	XXIX. Paviršinio vandens telkinių apsaugos zonos	2210
7	64	XXIX. Paviršinio vandens telkinių pakrantės apsaugos juostos	136

Duomenys apie žemės sklypo servitutus			
Etiles Nr.	Servituto Kodas	Nekintamojo turto registre įrašyto ar teritorijų planavimo dokumente nustatyto servituto pavadinimas ir ribos	Servituto plotas, m ²
-	-	-	-



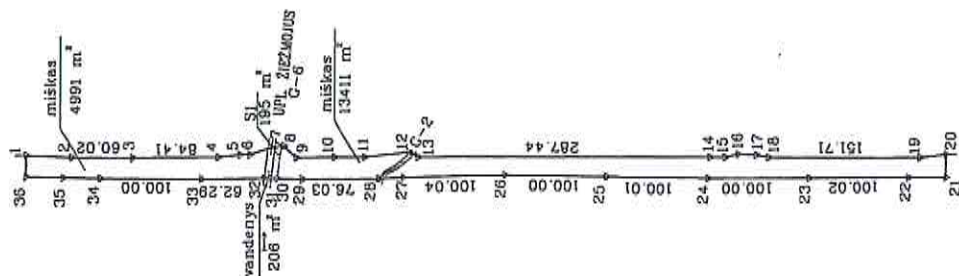
Lašangalio k.

Objekto žemėlapis

Draugiškumo k.

ŽEMĖS SKLYPO PLANAS M 1:5000 Sklypo plotas 18803 m²

Linijų anotacijų lentelė	
Gretimybės	Atstumas
1-2	44.00
4-5	22.00
5-6	9.84
6-7	29.42
7-8	5.30
8-9	17.25
9-10	37.95
10-11	30.00
11-12	43.72
12-13	10.37
14-15	14.94
15-16	13.38
16-17	17.80
17-18	12.23
18-20	26.31
20-21	22.52
21-22	37.32
27-28	24.01
29-30	25.01
30-31	6.02
31-32	6.70
34-35	36.47
35-36	36.35
36-1	20.84



$$+ \chi = 6142500.00$$

$$+ \chi = 523500.00$$

SUTARTINAI ŽENKLAI :

- ▴ riboženkliai
- laikini matavimo taškai
- [] drenavimų nuoseklio žemė

Žemės sklypo kadastrinis Nr.	Pagirtų	blokas	sklypas
536000003	53600003	003	3169

Savininkas	Kadastrinis r.
Savininkas	Savininkas
Gyvenamoji vieta	
Gyvenamoji vieta	
Galvė, namo Nr.	Proj. Sskl. Nr. 115-3
Galvė, namo Nr.	Proj. Sskl. Nr. 115-3

Gretimybės	Ortelinio žemės sklypo kadastrinis Nr.	Plotas
1-20	Proj. Sskl. Nr. 115-1	
20-1	5300/0003.0065	

Su pag. 2019... m. 05... mėn. 21 d. atliktą žemės sklypo ribų patvirtinimą patvirtina parengtame žemės sklypo plane išrašyti ribomis ir apibrėžti žemės sklypo plotą sutinka

UAB "Surveta"
Eugenijus Keželis
2019-05-21 (parašas)

Pareigos	Pasirašas	Parašas, pavardė	Data
Direktorius A.V.	[Signature]	A. Aleksandras	2019-05-21
Notarė	[Signature]	D. Rakauskas	2019-05-21
Notarė			
Notarė			

Notarės kvalifikacijos patvirtinimo Nr. 204-N-2005

ŽEMĖS SKLYPO PLANAS M 1:5000

Žemės sklypo plotas 18803 m²

Zemės sklypo kadastro numeris:

kodas		blokas		skilypas	
5	3	6	0	0	0
3	6	0	0	0	3

KOORDINÁCIÚ ŽINIARAŠTIS

Koordināciju sistematika: LKS-94

Koordinatnyy sistemaz: LKS-94					
Taškio Nr.	Kodas	X	Y	Taškio Nr.	Kodas
1	R	6143228.15	523281.05		
2	R	6143183.60	523278.95	36	R
3	R	6143123.58	523278.62		
4	R	6143039.17	523279.03		
5	R	6143017.32	523281.60		
6	R	6143007.68	523281.60		
7	R	6142979.80	523291.00		
8	R	6142974.34	523290.33		
9	R	6142961.55	523278.75		
10	R	6142923.60	523279.22		
11	R	6142893.60	523279.23		
12	R	6142850.17	523284.28		
13	R	6142841.02	523279.39		
14	R	6142553.58	523280.30		
15	R	6142538.64	523280.27		
16	R	6142525.62	523283.28		
17	R	6142507.83	523282.61		
18	R	6142495.83	523280.24		
19	R	6142344.12	523280.83		
20	R	6142318.03	523284.21		
21	R	6142318.03	523261.69		
22	R	6142355.35	523261.37		
23	R	6142455.36	523260.32		
24	R	6142355.36	523259.71		
25	R	6142655.36	523260.74		
26	R	6142755.35	523261.89		
27	R	6142855.36	523259.39		
28	R	6142879.34	523258.13		
29	R	6142955.37	523257.75		
30	R	6142980.37	523258.32		
31	R	6142986.39	523258.46		
32	R	6142993.09	523258.61		
33	R	6143055.37	523257.78		
34	R	6143155.37	523258.63		
35	R	6143191.83	523259.42		

Žemės sklypo centro koordinatės

Žēnības skatīpo centro koordinātas		Darbo LīnĀOS laiks	
Koordināciju sistēma	Koordinātes X/Y	Data	2019-05-21
Valstībine LKS-11994	X=6142848 Y=523268	Prijsijungļa	14:00
		Absijungļa	15:30
ŽēnībasĀi sudāt:	OVIDIUS VEKRIKAS	2M-A-2385	
	V. pavēzēde	kval. pūk. ut.	pārbaits
			2019-05-21

Istardien ir Latvijas Republikas aģentūras, kas nodrošina kodēto:
112 dienestu. Nodrošina ārkārtas izdevumi, patērētājus, kas sagatavo
atbilstošo būvniecību, kas ir vienlaikus iekļautas dienestā.



* 2 0 9 9 4 9 0 1 6 9 *

Duomenys apie žemės sklypui nustatytas specialiąsias žemės naudojimo sąlygas

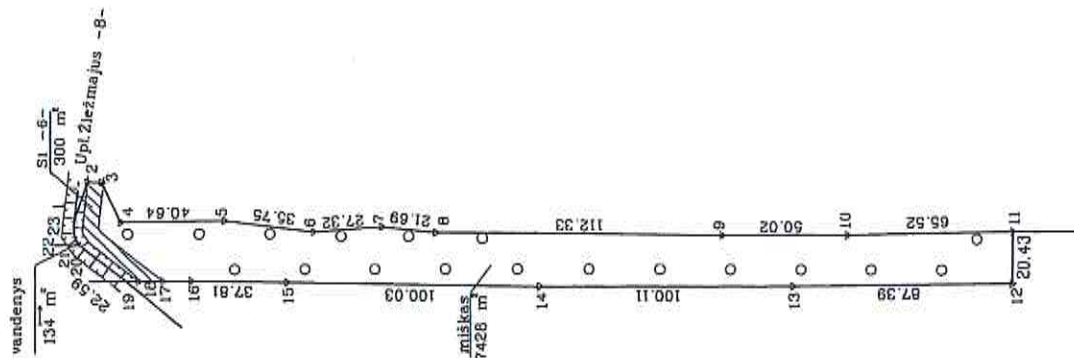
Eilės Nr.	Specialiosios žemės naudojimo sąlygos kodas	Specialiosios žemės naudojimo sąlygos pavadinimas	Teritorijos, kurių naudoti laikoma specialiųjų žemių naudojimo sąlyga plotas, m ²
1	2	II. Kelių ansauro zonos	18766
2	3	III. Geležinkelio keilių ir jų įrenginių ansauros zona	18381
3	21	XXI. Žemės sklypai, kuriuose įrengtos valstybei priklausančios melioracijos sistemos bei įrenginiai	364
4	26	XXVI. Miesto naudojimo apribojimai	18402
5	28	XXVIII. Vandens telkiniai	206
6	63	XXXIX. Paviršinio vandens telkinių ansauros zonos	153
7	64	XXXX. Paviršinio vandens telkinių pakrantės ansauros juostos	153

Duomenys apie žemės sklypo servitutus

Duomenys apie žemės sklypo servitutus		
Eslos Nr.	Servituto kodas	Servituto plotas, m ²
1	214	195

ŽEMĖS SKLYPO PLANAS M 1:2000
Sklypo plotas 7862 m²

Sklypo plotas 7862 m²



Linijų anabolizacijų lentelė
Gretimybė
1-2
2-3
4-5-16
16-17
17-18
19-20
20-21
21-22
22-23
23-1
Alsturnas
5.50
17.51
11.10
9.55
4.80
1.98
2.20
3.07
2.61
16.71

Kadastrols	viēlote	Pagiriņ	biokas	skāpas
Žemīs sklypa kadastro Nr:				
		5	3	6
		0	0	0
		3	7	0

Sarvvaldība	Kodoliņš F.
Skaidinājs	Skaits
Grozījumi noteikumiem	
Galvenā daļa Nr.	Prot. Nr. 115-4

Gretimų šaltinis	Gretimų žemės sklypo kadastrinis Nr.	Pastabos
11-II		Proj. Skl. Nr. 115-1
11-19	5389/0003-0935	
19-20	5389/0005-137	
29-1		Proj. Skl. Nr. 117-2

Šis pagal 2019 m. 05 mėn. 23 d. atliktą žemės sklypo ribų patikrinimą parodymą orientuojame žemės sklypo plane išbraitytomis ribomis ir apskaičiuotu žemės sklypo plotu su liniku

Lieluvas Republikas
 (Kamats šķipsna savienība)
 Eugenijus Kezevičius
 (Kamats šķipsna savienība)
 2019-05-21
 (paraksts) (datums)

